




**bremervörde**  
DIE OSTEADT.





# *Urlaubserlebnisse*




Samtgemeinde  
Geestequelle

URLAUB & FREIZEIT  
IM LANDKREIS ROTENBURG (WÜMME)









# WILLKOMMEN!

Wir begrüßen Sie herzlichst im lebens- und liebenswerten Bremervörde – der Stadt an der Oste, genau in der Mitte zwischen Elbe und Weser und den Metropolen Bremen und Hamburg gelegen.

Von allen Seiten führen die Wege nach hier bzw. von hier nach überall hin – geradezu ideal für Ihre Urlaubserlebnisse. Und: unser Erholungs-ort ist in ein Landschaftsidyll eingebettet, das Sie begeistern wird! Die Fülle landschaftlicher, historischer und kultureller Anziehungspunkte überrascht. Es sind wahre Schätze darunter!

Wer einmal hier war, kommt oft immer wieder. Zumal es immer wieder etwas Neues zu entdecken gibt.

Wir freuen uns auf Sie und wünschen Ihnen eine erlebnisreiche Zeit in Bremervörde!

## HIER BEGINNEN IHRE URLAUBSERLEBNISSE

### Ihre Ansprechpartner

Für alle Fragen haben Sie in unserer Tourist-Information stets den richtigen Ansprechpartner.

#### Tourist-Information Bremervörde

Rathausmarkt 1  
27432 Bremervörde  
Telefon 04761-987142  
Fax 04761-987143  
E-Mail: [touristik@bremervoerde.de](mailto:touristik@bremervoerde.de)  
Internet: [www.bremervoerde.de](http://www.bremervoerde.de)



#### Unsere Öffnungszeiten

Montag bis Freitag	09.30 bis 12.30 Uhr
Montag, Dienstag und Donnerstag	14.30 bis 17.00 Uhr
Samstag (von April bis Oktober)	10.00 bis 12.30 Uhr

### Ihre Urlaubsdomizile

Ob klassisch im Hotel oder in der Pension oder auch unabhängig in der Ferienwohnung bzw. im Ferienhaus – unsere zahlreichen Gastgeber freuen sich auf Sie! Zu Ihrer Wunsch-Unterkunft geht es ab Seite 21.

Auch bei Campingfreunden bleiben keine Wünsche offen. Unsere gut ausgestattete Wohnmobilstation direkt am Vörder See bietet Platz für rund 40 Wohnmobile ([www.parkdersinne-brv.de](http://www.parkdersinne-brv.de)).



Und die Campingplätze Duxbachtal im Ortsteil Plönjeshausen ([www.campingplatz-duxbachtal.de](http://www.campingplatz-duxbachtal.de)) und Hof Freitag im benachbarten Hipstedt ([www.ferienhaus-hoffreitag-geestequelle.de](http://www.ferienhaus-hoffreitag-geestequelle.de)) heißen Kurz- und Dauercamper gleichermaßen herzlich willkommen.

### Ihre Anreise

Empfehlungen für Ihre Anreise – auch mit öffentlichen Verkehrsmitteln – finden Sie auf der Rückseite dieses Magazins.



## HIGHLIGHTS IM NATUR- UND ERLEBNISPARK – INDIVIDUELL ODER GEFÜHRT

### Welt der Sinne

Erfahren Sie Neues über sich und Ihre Sinne! Das Außengelände der Welt der Sinne ist jederzeit frei zugänglich, im Haus der Sinne können Sie sich von April bis Oktober samstags, sonntags und feiertags von 14.00 bis 17.00 Uhr genauer informieren. Gruppenführungen werden jederzeit nach Anmeldung angeboten. Von April bis Oktober finden an jedem Sonntag von 14.00 bis 15.00 Uhr öffentliche „Entdeckertouren“ durch die Welt der Sinne statt, am ersten Adventssonntag eine Adventsführung im Feuerschein.

### Café Dunkel

Tauchen Sie ein in das Leben unserer blinden Mitmenschen. Gruppenführungen sind ganzjährig nach vorheriger Anmeldung möglich. Familien, Paare und Einzelpersonen können das Café Dunkel an bis zu fünf offenen Terminen im Jahr erleben.



### NABU-Umweltpyramide



Als Umweltbildungseinrichtung für Groß und Klein präsentiert die NABU-Umweltpyramide viele spannende und informative Stationen. So z. B. die Ausstellung Biber & Co. oder einen Naturlehrpfad auf dem Außengelände. Geöffnet ist von April bis November montags bis donnerstags von 08.00 bis 16.00 Uhr und freitags von 08.00 bis 15.00 Uhr.

[www.nabu-umweltpyramide.de](http://www.nabu-umweltpyramide.de)

### Interesse an einer Führung?

Dann wenden Sie sich bitte gerne an die Natur- und Erlebnispark Bremervörde GmbH, Telefon 04761-987150. Dort beantwortet man Ihnen auch sehr gerne Ihre Fragen.

[www.parkdersinne-brv.de](http://www.parkdersinne-brv.de)





# „SINN“-LICHE ERLEBNISSE AM VÖRDER SEE


Nur fünf Minuten vom Stadtkern Bremervördes „entfernt“ präsentiert sich das grüne Juwel der Region, unser **Natur- und Erlebnispark**. Eine überwiegend barrierefreie Garten- und Grünlandschaft mit dem Vörder See als Herzstück.

Die Vielfalt ist bemerkenswert: Naturfreunde dürfen sich über verschiedene **Themengärten**, ein Feuchtbiotop und weitläufig angelegte Grünflächen freuen.

Entdecker sollten auf jeden Fall die **Welt der Sinne** erkunden! Da gibt es Summsteine, Klang-, Riech- und Fühlobjekte, Balancegeräte und vieles mehr – ein wahrer Erlebnis-Schatz für kleine und große Forschernaturen. Weitere Highlights im Natur- und Erlebnispark sind das **Café Dunkel**, in dem Sie in das Leben unserer blinden Mitmenschen eintauchen, die **NABU-Umweltpyramide**, die Seebühne, ein Bewegungsparcours, die KneippMeile nach Sebastian Kneipp sowie die SeeLounge, in der Sie herrlich das See-Ambiente genießen können.

Die niedersächsische Hofanlage **„Haus am See“** mit einem gemütlichen Restaurant unter dem Reetdach lädt Sie zu einer Pause auf der Sonnenterrasse ein. Und auf der GrillStation können Sie Ihr eigenes Grillfest veranstalten.

Auf bzw. am Vörder See lässt es sich außerdem hervorragend angeln, segeln, surfen, Tretboot fahren oder Minigolf spielen. Und auf die kleinen Gäste warten **Spiellandschaften** der Extraklasse.





# NATÜRLICH ERLEBNISREICH

Unser Erholungsort Bremervörde ist in ein Landschaftsidyll eingebettet, das durch seinen Facettenreichtum überrascht:

**Dünen** – Land aus Wind und Sand. Entlang des Elbe-Nebenflusses Oste liegen die kleinen Schwestern der großen Dünen am Meer.

**Geest** – Berge der Eiszeit. Unsere Hügel sind nicht aus Fels, sondern aus Sand und Lehm. Oft bemerkt man sie erst, wenn der Blick hinab weit über die Moore und Niederungen schweifen kann.

**Moor** – das gewachsene Nebelland. Orte mit magischer Anziehung und märchenhaftem Reiz. Lebendige Landschaften, die vom Verschwinden bedroht sind.

**Wald** – ideal zum Ausspannen, Frischluft tanken und Natur entdecken.


**Wasser** – die Oste, eine Lebensader. Die Oste ist immer in Bewegung – ein Fluss, der lebt. Als Weg und Ernährer ist sie der Mittelpunkt der Region, seit Jahrtausenden.

## Mittendrin die Stadt Bremervörde.

Mit einer Fülle an Naturerlebnissen, die sich auf den unterschiedlichsten Wegen erkunden lassen: bei ausgedehnten Fahrradtouren vom Sattel aus auf Entdeckungsreise, bei idyllischen Wanderungen auf den malerischen NORDPFADEN, vom Kanu aus beim Wasserwandern auf der Oste oder während einer Fahrt mit dem historischen „Moorexpress“.

Mehrere Parkanlagen, Findorff-Siedlungen und archäologische Stätten sowie landwirtschaftliche Betriebe, auf denen man das Leben auf dem Lande kennen lernen kann, zeugen von einer vielfältigen Natur- und Kulturlandschaft.

Viele abwechslungsreiche Freizeitmöglichkeiten inmitten wunderschöner Landschaften warten auf alle Naturfreunde!



## NATURERLEBNISSE, DIE SIE SICH NICHT ENTGEHEN LASSEN SOLLTEN

### Auf Findorff's Spuren

Bemerkenswert sind die im Norden Bremervördes gelegenen typischen Findorff-Siedlungen (Straßendörfer), die vor ca. 200 Jahren im Rahmen der Kolonisation der Moore zwischen Elbe und Weser vom Königlichen Moorkommissar Jürgen Christian Findorff angelegt wurden. Mit Kanal, Schöpfwerk, alten Fachwerkhäusern und Storchennestern. Als die wohl am besten erhaltene Findorff-Siedlung gilt der Ortsteil Ostendorf.

### Entspanntes Paddelvergnügen

Das Wasserwandern auf der Oste ist ein unverwechselbares Naturerlebnis! Begeben Sie sich mit dem Kanu oder Kajak auf Entdeckungstour und „erfahren“ Sie die Schönheiten der Oste-region vom Wasser aus. Die Ein- und Ausstiegsstellen sind gut zu finden, Parkmöglichkeiten sind vorhanden. Die Ufer sind befestigt oder mit Treppenstufen ausgestattet. Rastplätze und Schutzhütten laden zum Verweilen und Entspannen ein, Informationstafeln geben Hinweise zum naturverträglichen Wasserwandern auf der Oste. [www.wasserwandern-row.de](http://www.wasserwandern-row.de)

### Wie wird aus Wasser Trinkwasser?

Und wie kommt das Trinkwasser bis zum Wasserhahn? Wo kommt das Wasser her und wohin geht es? Was hat der Wald mit dem Trinkwasser zu tun? Was passiert in einem Wasserwerk? Diesen und vielen weiteren Fragen und Zusammenhängen zwischen Wasser, Trinkwasser, Landwirtschaft und Umwelt können Sie auf dem Trinkwasserlehrpfad im Ortsteil Minstedt nachgehen. Auf dem parkähnlich angelegten Pfad erfahren Sie alles Wissenswerte. Der Trinkwasserlehrpfad hat geöffnet von April bis September täglich von 08.00 bis 21.30 Uhr.

[www.wasser-brv.de](http://www.wasser-brv.de)

### 2 PS

Entschleunigen Sie bei nur wenigen Pferdestärken und genießen Sie die Schönheit der Region bei einer Kutsch- oder Planwagenfahrt!

**Gerhard Rademacker**, Ortsteil Hönau-Lindorf,  
Telefon 04761-809178,

**Hotel „Kluster Hof“**, Basdahl, Telefon 04766-939500.







## TIPPS FÜR IHR RAD-ERLEBNIS

### Kartenmaterial und GPX-Tracks

Die Rad- und Wanderkarte für Bremervörde und die Samtgemeinde Geestequelle sowie weitere Fahrradkarten sind erhältlich in der Tourist-Information. Unsere Tagestouren, die genannten überregionalen Radrouten sowie alle weiteren Radwanderwege im Landkreis Rotenburg (Wümme) können Sie über das Portal KOMOOT als GPX-Track (unter Touren/Geplant) herunterladen. [www.komoot.de](http://www.komoot.de)

### Fahrradvermietung und Servicebetriebe

Sie möchten sich ein Fahrrad mieten oder benötigen Hilfe von einem Servicebetrieb? Hier finden Sie die richtigen Ansprechpartner:

**Ostel Jugendhotel:** Fahrradvermietung, Telefon 04761-807707.

**RäderWerk:** Reparaturservice, Ersatzteile und Zubehör, Telefon 04761-9264704.

**Servicestation am Vörder See:** Fahrradvermietung, Telefon 01525-6757181.

**Mandello Cycles:** Fahrradvermietung, Reparaturservice, Ersatzteile und Zubehör, Telefon 04761-9264549.

**Fahrräder Vagts,** Ebersdorf: Fahrradvermietung, Reparaturservice, Zubehör, Telefon 04765-1402.

### **moorexpress** Kombination mit dem Moorexpress

Kombinieren Sie Ihre Fahrradtour mit einer Fahrt mit dem Moorexpress! Der historische Zug pendelt von Mai bis Oktober fahrplanmäßig samstags, sonntags und feiertags zwischen Stade, Bremervörde, Worpsswede, Osterholz-Scharmbeck und Bremen. Ein Fahrradwaggon ermöglicht die Fahrradmitnahme. In der Tourist-Information erhalten Sie Fahrkarten und können sich Sitzplätze reservieren. [www.moorexpress.de](http://www.moorexpress.de)



### Milch und mehr

An vielen Radrouten gelegen können Sie in unseren Melkhüs von April bis September täglich von 11.00 bis 18.00 Uhr ein Glas frische Milch, Milchmischgetränke oder -speisen genießen und bekommen nebenbei noch einen Einblick in die heutige Landwirtschaft. [www.melkhus-row.de](http://www.melkhus-row.de)





# RADWANDERN – VOM SATTEL AUS AUF ERLEBNISREISE



Ein 1.800 km langes und lückenloses Radwegenetz mit einer Vielzahl an Radrouten erstreckt sich über unseren gesamten Landkreis Rotenburg (Wümme). Deshalb schwingen Sie sich auf's Rad und gehen Sie auf Erkundungstour zwischen Moor, Heide, Wald und Wasser.

Rund um Bremervörde gibt es in bequemen Tagestouren vier lokale Themenrouten zu entdecken: die „Geest-Route“, die „Moorteufel-Route“, die „Waldentdecker-Route“ und die „Ostekultur-Route“ – zusammengefasst in der **Rad- und Wanderkarte für Bremervörde und die Samtgemeinde Geestequelle**.

Über alte Handelsstraßen und durch viel Natur, unter anderem längs des UNESCO-Weltnaturerbes Wattenmeer, führt der 450 km lange **Radwanderweg „Vom Teufelsmoor zum Wattenmeer“**, beginnend in Stade über Cuxhaven, Bremerhaven und Bremen nach Bremervörde. [www.teufelsmoor-wattenmeer.de](http://www.teufelsmoor-wattenmeer.de)


Toll kombinieren lässt sich eine Tour auf diesem Radwanderweg mit einer Fahrt mit dem historischen **„Moorexpress“**.

Entlang der Unteroste, der Elbe und dem Nord-Ostsee-Kanal bis zur Kieler Förde lassen sich auf der insgesamt rund 250 km langen **„Deutschen Fährstraße Bremervörde – Kiel“** die vielfältigen Möglichkeiten „erfahren“, ein Gewässer zu überqueren.

Und am Oberlauf der Oste lädt ab Bremervörde der **„Oste-Radweg“** zu einer idyllischen Flusstour ein. In Richtung Quelle bei Tostedt schlängelt sich die Oste ruhig und gemächlich durch eine reizvolle Landschaft. [www.arbeitsgemeinschaft-osteland.de](http://www.arbeitsgemeinschaft-osteland.de)











# WANDERERLEBNIS AUF DEN NORDPFADEN – FLACH, WEIT, EINZIGARTIG

## Genusswandern auf norddeutsche Art!

Ausgedehnte Wälder, wundervolle Heideflächen, saftige Wiesen und Felder, geheimnisvoll schimmernde Moore, weit verzweigte Flussläufe und naturbelassene Seen. Hierin eingebettet idyllische Dörfer und reizvolle Kleinstädte mit Relikten aus längst vergangenen Zeiten und vielseitigen Kulturangeboten.

Wandern ist die ideale Fortbewegung, um diese typisch norddeutsche Landschaft im Landkreis Rotenburg (Wümme) zu jeder Jahreszeit zu erkunden und zu genießen. In guter Luft und natürlicher Stille können Sie durchatmen und entspannen. Im Winter, wenn der Schnee die Landschaft ganz in weiß einhüllt. Im Frühling, beim satten Grün der Wiesen und Bäume. Im Sommer, wenn die Kornblumen blühen. Oder im Herbst, wenn der „Indian Summer“ die Wälder in bunte Farben hüllt.

Das wellige Auf und Ab der Geest, die vielfältige Landschaft und die zahlreichen musealen Einrichtungen garantieren Abwechslung. Fehlende steile Aufstiege machen das Wandern zu einem gemütlichen Vergnügen. Alle 24 Wandertouren unseres Landkreises werden in einem Tourenbegleiter vorgestellt, welcher in der Tourist-Information erhältlich ist. Auf der Internetseite [www.nordpfade.de](http://www.nordpfade.de) finden Sie außerdem einen Wandernavigator mit Anfahrtsplaner und GPX-Tracks zum Herunterladen.

## WANDERERLEBNISSE IN BREMERVÖRDE UND DER SAMTGEMEINDE GEESTEQUELLE



**NORDPFAD Hinterholz und Hohenmoor, 14,1 km**  
Felder und Wiesen, Wälder und Moore, Dörfer und Einzelhöfe, eine imposante Windmühle und eine liebevoll gestaltete Moorschutzhütte. Die sanftwellige und ruhige Geestlandschaft bietet Entspannung pur.



**NORDPFAD Vörder See – Osteland, 20 km**  
Lassen Sie sich von den vielen landschaftlichen, historischen und kulturellen Schätzen Bremervördes überraschen. An der Strecke erwarten Sie neben dem idyllischen Osterverlauf unter anderem der Natur- und Erlebnispark am Vörder See, der Kornspeicher Nieder Ochtenhausen und das Bachmann-Museum. Geradezu ideal für eine ausgedehnte Wanderung!



**NORDPFAD Hinzel, 14,1 km**  
Das unter Landschaftsschutz stehende Waldgebiet Hinzel ist einer der größten Wälder zwischen Elbe und Weser. Eine Wanderung durch den Hinzel ist „pures Walderleben“, abseits der uns sonst umgebenden Geräuschkulisse und begleitet von dem Gefühl, einen geschichtsträchtigen Wald zu durchschreiten.



**NORDPFAD Hölzerbruch – Malse, 13,4 km**  
Der NORDPFAD führt Sie durch stille Wälder und Bachniederungen einer weitestgehend unberührten Landschaft, deren vielfältiger Wechsel einen ganz besonderen landschaftlichen Reiz ausmacht. Gleich zwei Wiesenbäche, die Lune und Geeste, entspringen hier und münden später als stattliche Flüsse in die Weser.



Der NORDPFAD Hölzerbruch – Malse wurde als Qualitätsweg „traumtour“ vom Deutschen Wanderverband zertifiziert.




# KULTUR UND GESCHICHTE ERLEBEN

Erlebnisreich ist auch das kulturelle Leben in Bremervörde. **Veranstaltungen** und Konzerte mit nationalen und internationalen Bühnenstars aus Rock und Pop, Klassik, Folklore, Jazz sowie Theater und Entertainment ziehen Besucher von nah und fern an. Auch **Musicals und Mitmachtheater** für Kinder fehlen natürlich nicht im Programm. Neben den großen Namen zeigen auch immer wieder lokale und regionale Künstler auf den verschiedenen Bremervörder Bühnen ihr Können.

Im Januar und Februar lädt das **Horizonte-Festival** gleich zu einer ganzen Veranstaltungsreihe ein. Und das **Vörder Seefest** und das **Mittelalterfest** verwandeln den Vörder See jährlich abwechselnd in bunte Fest- und Musikmeilen für die ganze Familie. Alle **Veranstaltungstermine** finden Sie in unserem Veranstaltungsmagazin „Events vor der Haustür“ oder auf unserer Internetseite [www.bremervoerde.de](http://www.bremervoerde.de).

Geschichte hautnah erleben heißt es hingegen in unseren **Museen, Sehenswürdigkeiten und Kirchen**, die sich auf Ihren Besuch freuen. Lernen Sie historische Bräuche, traditionelles Handwerk und die Geschichte unserer Region kennen. Historisches entdecken, die Schönheiten unserer Landschaft kennenlernen, Legenden, Geschichten und Wissenswertes erfahren und den einen oder anderen Blick hinter die Kulissen wagen – all diese Erlebnisse verbinden auch die umfangreichen Führungsangebote unserer **Gästeführerinnen und Gästeführer**.



## HIER KÖNNEN SIE GESCHICHTE HAUTNAH ERLEBEN

### **Bachmann-Museum Bremervörde**

Museum für Regionalgeschichte in der ehemaligen „Canzley“ der Burg Vörde. [www.bachmann-museum.de](http://www.bachmann-museum.de)

### **Findorff-Haus Iselersheim**

Dauerausstellung zum Leben und Werk des Moorkommissars Jürgen Christian Findorff. [www.heimatverein-iselersheim.de](http://www.heimatverein-iselersheim.de)

### **Ziegelei Pape Bevern**

Bedeutendes Industriedenkmal aus dem 19. Jahrhundert, die Anlagen und Räumlichkeiten sind weitestgehend im Urzustand. [www.ziegelei-bevern.de](http://www.ziegelei-bevern.de)

### **Holländer-Galerie-Windmühle „Henriette“ Elm**

Mit Bäckerei- und Heimatmuseum im Mühlenspeicher. [www.bremervoerde.de](http://www.bremervoerde.de)

### **Kornspeicher Nieder Ochtenhausen**

Aus dem 18. Jahrhundert stammender 3-stufiger Mansardenspeicher. [www.bremervoerde.de](http://www.bremervoerde.de)

### **Heimathausanlage mit Museumsscheune Plönjeshausen**

Fachwerkensemble aus den vergangenen Jahrhunderten, u. a. mit Museumsscheune und Schafstall. [www.ploenjeshausen.net](http://www.ploenjeshausen.net)

### **St. Christophorus-Kirche Oese**

1577/78 in rotem Backstein erbaut, mit bemerkenswerter Inneneinrichtung. [www.kirche-oese.de](http://www.kirche-oese.de)

### **Gut Poggemühlen Oese**

Dreieckig umschlossene Hofanlage mit 1586 errichtetem Herrenhaus, Wassergräben und Lindenallee. [www.gastliches-rittergut.de](http://www.gastliches-rittergut.de)











## GEMÜTLICHES EINKAUFS- ERLEBNIS

Bremervörde ist eine **attraktive Einkaufsstadt**. Beim Bummel durch unsere liebevoll angelegten Fußgängerzonen mit ihren Wasserspielen, Skulpturen und Spielgeräten für die Kleinen lockt so manche Einkaufs- und Einkehrgelegenheit.

Ob Bäckerei nach alter Tradition, Weine ausgesuchter Provenienz, Schmuckes vom Juwelier oder Mode – Shopping ist hier garantiert stressfrei. Viele Geschäfte, auch die Kaufhäuser, sind übrigens inhabergeführt. Und das ist gut so – nämlich für die Qualität der Beratung. Ein großes Plus: **kostenfreie Parkplätze!** Besonders beliebt sind die mehrfach im Jahr stattfindenden **verkaufsoffenen Sonntage** und **Late-Night-Shoppings**.

### TIPPS FÜR IHREN STADTBUMMEL

#### Wochenmarkt

Jeden Freitag von 08.00 bis 13.00 Uhr findet auf dem Marktplatz in der Marktstraße unser Wochenmarkt statt. Im Angebot: Obst, Gemüse, Eier, Fisch, Fleisch- und Wurstwaren, Brot und Kuchen, Käse, heiße Erbsensuppe, Bratwurst, Blumen, Gestecke und Pflanzen... und einiges mehr. Und Zeit für einen Klönschnack ist inklusive!

#### Kulinarische Genüsse


Bei uns erwartet Sie ein vielfältiges kulinarisches Angebot. Eine Übersicht aller Restaurants, Cafés und weiterer Einkehrmöglichkeiten in Bremervörde und der Samtgemeinde Geestequelle ist in der Tourist-Information erhältlich.

#### Lust auf ein gutes Buch...

...ein spannendes Hörbuch, eine schöne CD oder DVD? Oder brauchen Sie aktuelle Informationen aus den Tageszeitungen der Region oder dem Internet? Dann sind Sie in unseren Büchereien genau richtig!

Stadtbücherei Bremervörde, [www.stadtbuecherei-bremervoerde.de](http://www.stadtbuecherei-bremervoerde.de)  
Bücherei der Samtgemeinde Geestequelle, [www.geestequelle.de](http://www.geestequelle.de)





## URLAUB AKTIV ERLEBEN

Auch wenn Sie es im Urlaub sportlich mögen oder aktiv sein möchten, finden Sie in Bremervörde ein abwechslungsreiches Angebot.

Badespaß, der Wellen schlägt erleben Sie in unserem **Familienbad Delphino**. Im barrierefreien Hallen- und Freibad können Sie mit der ganzen Familie zu jeder Jahreszeit schwimmen und toben, im Dampfbad entspannen oder in der Großröhrenrutsche „BlueFlash“ Ihre eigene Rutschzeit verbessern. [www.delphino-bremervoerde.de](http://www.delphino-bremervoerde.de) Und auch das Freibad in Barchel freut sich auf Ihren Besuch!

Auch die weiteren Möglichkeiten sind vielfältig: Angeln in der Oste, per GPS auf Schatzsuche, eine Runde Beachvolleyball oder einfach mal eine Partie Billard spielen. Es ist sicherlich für jeden etwas dabei!

## UNSERE AKTIV-TIPPS FÜR IHREN URLAUB

### Petri Heil!

Unsere Gewässer wie die Oste und der Vörder See sind für ihren Fischreichtum bekannt und gelten als beliebte Angelreviere. Gastangler benötigen einen Fischereierlaubnisschein, der in der Tourist-Information erhältlich ist.

### Schatzsuche 2.0

Die moderne Form der Schatzsuche – Geocaching per Smartphone oder GPS-Gerät. Lernen Sie die Stadt und ihre Besonderheiten näher kennen und entdecken Sie am Ende Ihrer Tour den verborgenen Schatz! GPS-Leihgeräte und verschiedene Tourenvorschläge sind in der Tourist-Information erhältlich.

### Baggern, Blocken und Pritschen

Zwei Beachvolleyballfelder befinden sich direkt am Vörder See und auf dem Freibadgelände unseres Familienbades Delphino.

### Kegel, Queue & Co.

In der Gaststätte Danckers finden Sie gleich eine ganze Vielzahl an „Indoor“-Sportangeboten: von Bowling über Billard hin zu Darts und Kegeln. [www.gastronomie-danckers.de](http://www.gastronomie-danckers.de)





## MARITIME ERLEBNISSE

Die maritime Seite Bremervördes zeigt sich unter anderem an der Oste – einer der schönsten Flusslandschaften Norddeutschlands. Der **Bremervörder Hafen** ist der letzte schiffbare, tideabhängige Hafen an der Oste und ein Geheimtipp unter Sportbootbesitzern. Auch das **Fahrgastschiff Mocambo** ist regelmäßig auf Ausflugsfahrten auf dem Elbe-Nebenfluss unterwegs und bei uns im Hafen zu Gast.

Einfach traumhaft ist es, die Schönheit dieser Flusslandschaft beim **Wasserwandern** per Kanu oder Kajak kennen zu lernen.

Rudern und Paddeln können Sie auch auf unserem **Vörder See**. Aber auch zum Segeln, Surfen, Stand Up Paddling oder Tretboot fahren ist der See ein wunderschönes Revier.

### AHOI!

#### Ein Hafen mit Geschichte

Einst Europas größter Umschlaghafen für Stackbusch ist der Bremervörder Hafen heute der letzte schiffbare, tideabhängige Hafen an der Oste und ein Geheimtipp unter Sportbootbesitzern. Unsere kostenlose Slipanlage hat von April bis Oktober geöffnet.


#### Auf großer Fahrt mit einer alten Dame

Die Mocambo ist das älteste Fahrgastschiff Deutschlands. Ausgehend von ihrem Heimathafen Oberndorf startet sie regelmäßig zu Ausflugsfahrten auf der Oste und ist auch im Bremervörder Hafen zu Gast. [oste-schiffahrt.de](http://oste-schiffahrt.de)

#### Der Vörder See

Unser stadtnahes Traumrevier mit einer Wasserfläche von ca. 45 ha für Angler, Entspannung-Suchende, Segler, Surfer, Ruderer und Tretboot-Fahrer.





## KINDER, HIER KÖNNT IHR WAS ERLEBEN!

„Betreten des Rasens verboten!“ heißt es vielerorts. In Bremerförde ist es ausdrücklich erlaubt. Denn in unserem Natur- und Erlebnispark wartet ein wahres Erlebnis- und Spielparadies auf unsere jüngsten Gäste.

Es gibt aufregende **Spiellandschaften** zu entdecken: ein kleiner Berg will erkraxelt werden und Geschick ist beim Balancieren gefragt. Es darf gerutscht, gehangelt, geklettert – kurz: nach Herzenslust gespielt und getobt werden.

In der **Welt der Sinne** und im **Café Dunkel** werden die eigenen fünf Sinne auf die Probe gestellt und in der **NABU-Umweltpyramide** erwarten euch viele spannende Mitmach-Stationen. Eine Partie Minigolf geht immer – genauso wie eine Runde mit dem Tretboot auf dem Vörder See.

Und nicht weit entfernt wartet mit dem **Familienbad Delphino** ein Hallen- und Freibad, das keine Wünsche offen lässt. Kinder, tobt euch aus!

### TIPPS FÜR KIDS

#### **Auf Klassenfahrt nach Bremerförde**

Die Klassenfahrt – die schönste Zeit in der Schulzeit! Unser Jugendhotel Ostel bietet ein Rundum-Sorglos-Paket, das seinesgleichen sucht! Es stehen nicht nur Spiel und Spaß im Vordergrund, sondern auch pädagogische Angebote. Wahrnehmungs- und Sinneserfahrungen in der Welt der Sinne oder dem Café Dunkel werden kombiniert mit betreuten Umweltbildungserlebnissen der NABU-Umweltpyramide, individuell zugeschnitten auf die Schulform und den Lehrplan.

[www.ostel.de](http://www.ostel.de)

#### **Traumhafte Reiterferien**

Tanja und Matthias Schäffer verwirklichen in ihrem Reitsportzentrum den Traum von erlebnisreichen und unbeschwerten Reiterferien für Mädchen und Jungen ab 7 Jahren. Je nach Größe und Erfahrung wird euch ein passendes Pony oder Pferd bereitgestellt. Gerne könnt ihr auch eure eigenen Ponys oder Pferde mitbringen, denn Gastboxen stehen zur Verfügung. Ob ihr schon erfahrene Reiter seid oder es noch werden wollt – dank den Schäffers werdet ihr schnell Fortschritte machen!

[www.reitsportzentrum-bremervorde.de](http://www.reitsportzentrum-bremervorde.de)



*Da sind Sie ja!  
Ankommen.  
Wohlfühlen.  
Erleben.*



© maxsell Werbeagentur & Partner GmbH, Rotenburg (Wümme)



## Impressum

**Herausgeber/Konzeption:**  
Natur- und Erlebnispark Bremervörde GmbH

**Texte:** WORDARBEIT Visselhövede,  
Natur- und Erlebnispark Bremervörde GmbH

**Fotos:** Andreas Dittmer, Architekt Stelling, Björn Wengler Fotografie, COLOREA Luftaufnahmen, Hauke Müller Fotografie, Lars Krämer, pixel-kraft, Ralf G. Poppe, Sabrina Nagel, Studio für Fotografie Lubricht Worpswede, Udo Fischer und Petra Welz (Touristikverband Landkreis Rotenburg (Wümme) e.V.), Natur- und Erlebnispark Bremervörde GmbH

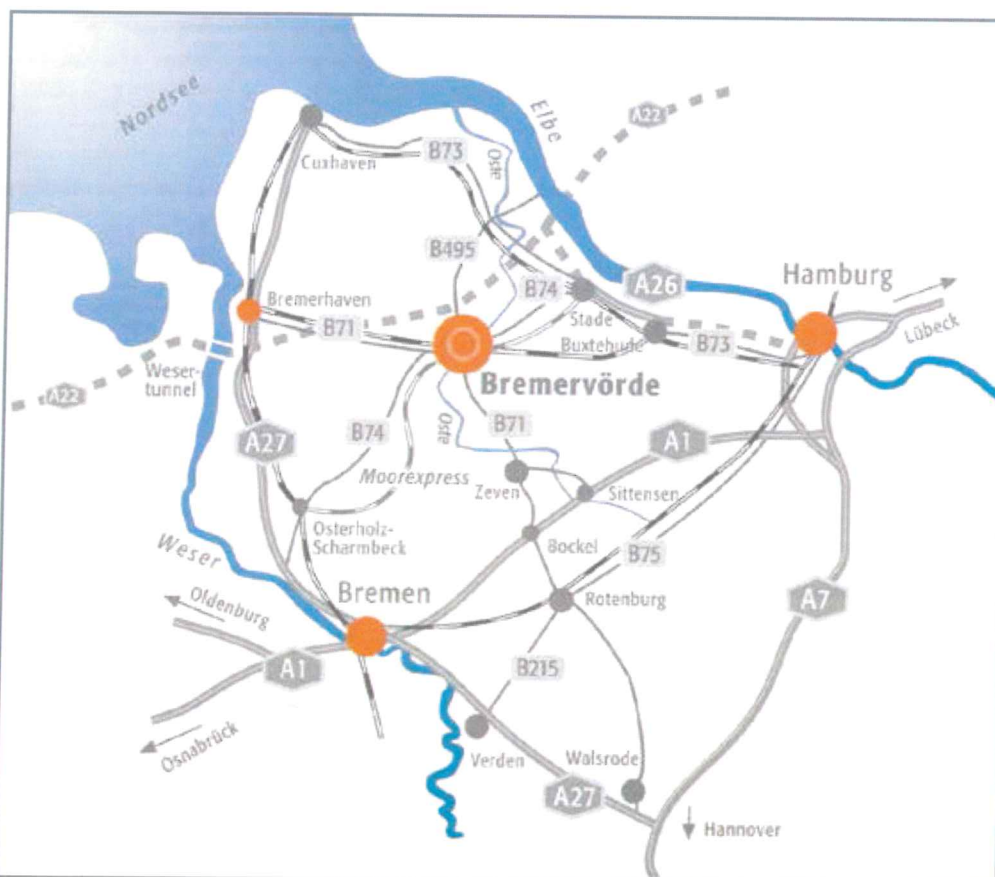
**Gestaltung:** kruse media GmbH & Co. KG, Kirchstraße 1,  
27404 Heeslingen, Tel.: 04281 9888-220  
www.krusemedia.de, [f/moin.krusemedia](#)

**Druck:** Druckerei Rosebrock GmbH, Sottrum

**Stand:** Dezember 2019

Veröffentlichungen und Nachdruck – auch auszugsweise – sind nur mit schriftlicher Genehmigung des Herausgebers zulässig. Für evtl. Satzfehler oder Auslassungen übernehmen wir keine Verantwortung.

[www.bremervoerde.de](http://www.bremervoerde.de)



### Ihre Anreise mit öffentlichen Verkehrsmitteln:

#### Mit der Bahn

Aus Richtung Hamburg: Mit dem metronom oder mit der S-Bahn (S3) von Hamburg Hbf nach Buxtehude Bhf. Von dort mit der Elbe-Weser-Bahn (evb) weiter zum Bremervörder Bahnhof. [www.der-metronom.de](http://www.der-metronom.de), [www.s-bahn-hamburg.de](http://www.s-bahn-hamburg.de), [www.evb-elbe-weser.de](http://www.evb-elbe-weser.de), [www.hvv.de](http://www.hvv.de)  
Aus Richtung Cuxhaven: Mit der Elbe-Weser-Bahn (evb) über Bremerhaven Hbf zum Bremervörder Bahnhof. [www.evb-elbe-weser.de](http://www.evb-elbe-weser.de)

#### Mit dem Moorexpress

Von Mai bis Oktober fährt der historische „Moorexpress“ samstags, sonntags und feiertags fahrplanmäßig auf der Strecke Bremen, Osterholz-Scharmbeck, Worpswede, Gnarrenburg, Bremervörde, Stade und zurück. Fahrradmitnahme im Fahrradwaggon möglich. [www.moorexpress.de](http://www.moorexpress.de)

#### Mit dem Bus

MeinFernbus FlixBus: Verkehrt mehrmals täglich zwischen Bremervörde und Berlin, ggfs. mit Umstieg z. B. in Hamburg. [www.flixbus.de](http://www.flixbus.de)

Buslinie 2028: Verkehrt montags bis samstags zwischen Bremervörde und Stade, in Stade besteht Anschluss an metronom nach Hamburg und Cuxhaven. [www.kvg-bus.de](http://www.kvg-bus.de), [www.der-metronom.de](http://www.der-metronom.de), [www.hvv.de](http://www.hvv.de)

Buslinie 640: Verkehrt montags bis sonntags zwischen Bremervörde und Osterholz-Scharmbeck. [www.evb-elbe-weser.de](http://www.evb-elbe-weser.de), [www.vbn.de](http://www.vbn.de)

Buslinie 800: Verkehrt montags bis samstags zwischen Bremervörde, Zeven und Rotenburg, in Rotenburg besteht Anschluss an metronom nach Bremen und Hamburg und an Elbe-Weser-Bahn (evb) nach Verden. [www.evb-elbe-weser.de](http://www.evb-elbe-weser.de), [www.vbn.de](http://www.vbn.de), [www.der-metronom.de](http://www.der-metronom.de)